

Et.

$\frac{148}{1}$

$\frac{143}{1}$

$\frac{148}{2}$

$\frac{278}{135}$

$\frac{148}{3}$

134

$\frac{133}{5}$

$\frac{133}{4}$

197

GenWeg

196 GenWeg

2.2

$\frac{150}{3}$

$\frac{150}{4}$

$\frac{150}{5}$

$\frac{156}{6}$

$\frac{156}{7}$

156 13

156 12

$\frac{156}{11}$

$\frac{150}{2}$ GenWeg

$\frac{150}{6}$

$\frac{150}{7}$

$\frac{150}{8}$

156 24

$\frac{150}{9}$

$\frac{156}{67}$

156 61

156 60

156 59

156 63

156 58

$\frac{156}{68}$

$\frac{156}{28}$

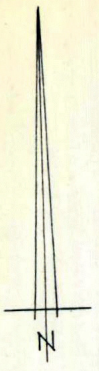
$\frac{156}{69}$

186 1

$\frac{185}{1}$

184

nach
Marinsbüffel



WASBÜTTEL

KREIS GIFHORN

BEBAUUNGSPLAN :

MARTINSBÜTTLER WEG

M. 1:1000

AUSGEARBEITET IM AUFTRAGE UND IM EIDNERNEHMEN
MIT DER GEMEINDE WASBÜTTEL
MEINE, DEN 5. 3. 1965

ARCHITEKT BDA
ALBERT BANNOW
MEINE KREIS GIFHORN

ÖFFENTLICH AUSGELEGT GEM. § 2 (6) DES BBAUG. IN DER
ZEIT VOM 22. 3. 1965 BIS ZUM 10. 5. 1965 AUF GRUND
DER BEKANNTMACHUNG VOM 10. 3. 1965

GEMEINDE-DIREKTOR

AUFGESTELLT GEM. § 2 (1) DES BBAUG. UND ALS SATZUNG
BESCHLOSSEN, GEM. § 10 DES BBAUG. UND § 6 NGO VOM
RAT DER GEMEINDE WASBÜTTEL
WASBÜTTEL, DEN 2. Juli 1965


BÜRGERMEISTER

BEIGEMETER

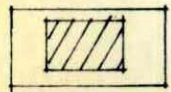
DER LANDKREIS GIFHORN HAT KEINE BEDENKEN
GIFHORN, DEN ~~2.~~

DER OBERKREIS-DIREKTOR


LEGENDE :



GRENZE DES PLAN-
GEBIETES




VORHANDENE BEBAUUNG



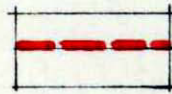
GEPLANTE BEBAUUNG
KLEINSIEDLUNGSGEBIET
FÜRSTRICHTUNG BINDEND



STRASSENBEGRENZUNGS-
LINIE



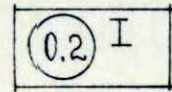
PARZELLEGRENZE




ZWINGENDE BAULINIE



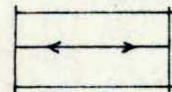
GRENZE DER RÜCKWÄRTIGEN
BEBAUUNG



GESCHOSSFLÄCHENZAHL
ZUL. GESCHOSSZAHL



PARKPLATZ




ELT. FREILEITUNG


WS

FLUR 1

DIE ANZAHL DER WOHNGEBÄUDE
WIRD AUF EIN WOHNHAUS JE
GRUNDSTÜCKSPARZELLE FEST-
GESETZT. — EIN WOHNHAUS
DARF NICHT MEHR ALS 2 WOHN-
UNGEN ENTHALTEN.



SICHTDREIECK



GEPLANTE UND ZWINGEND
VORGESCHRIEBENE ANPFLANZUNG +
UNTERHALTUNG DURCH GEMEINDE,
BZW. PRIVATEIGENTÜMER AUF
PRIVATGRUNDSTÜCKEN

ⓓ

NATURDENKMAL

Dem Architekten Albert Bannow aus Meine
ist die Vervielfältigung unter den mit Bescheid des
Katasteramtes Githorn vom 15. 12. 1964 - 3056 B -
schriftlich anerkannten Bedingungen gestattet worden.

Die vermessungstechnische Richtigkeit der Planungs-
unterlage wird für deren Geltungsbereich bescheinigt.

Githorn, den 18. 2. 1965

Katasteramt



[Handwritten signature]

Oberregieringvermessungsrat

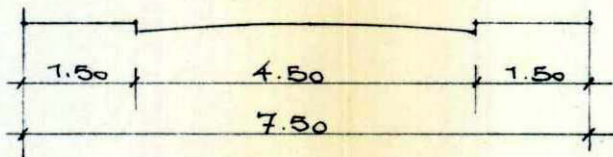
ÖFFENTLICH AUSGELEGT GEM. § 12 DES BBAUG. AUF GRUND
DER BEKANNTMACHUNG VOM 1965
MIT AUSHANG VOM 1965 BIS 1965

GEMEINDEDIREKTOR

SATZUNG ÜBER BESONDERE-
BAUGESTALTUNG IST ERLASSEN.

DACHGESCHOSSAUSBAU ALS AUSNAHME
GEM. § 37 ABS. 1 BBAUG. IST MÖGLICH,
WENN FÜR ALLE WOHNUNGEN ABSTELL-
U. TROCKENRÄUME VORHANDEN SIND.

STRASSENPROFIL :



WASBÜTTEL

ÜBERSICHT

M. 1:25.000

