

Erholungsgebiet TANKUMSEE Bebauungsplan Neufassung 2. Änderung ISENBÜTTEL Gemeinde CALBERLAH



Übersichtskarte M. 1:5000
 •••• Geltungsbereich Beb. Plan TANKUMSEE Neufassung 1. Änderung
 ■■■■■ Änderungsbereiche 1-7

siehe Planausschnitte

Verfahrensvermerke

Der Rat der Gemeinde Calberlah hat in seiner Sitzung am 07.07.1988 die Ausweisung des Baugebietes als Baugebiet im Sinne des § 2 Abs. 1 Nr. 1 BauNVO (BauN) beschlossen. Die Baugebietsgrenzen sind im Baugebietsschild (BBS) festgelegt. Die BBS sind öffentlich bekanntgemacht. Der Rat der Gemeinde Calberlah hat...

Gemeinderat

Der Entwurf des Bebauungsplans wurde ausgearbeitet von...

Bauamt

Der Rat der Gemeinde Calberlah hat in seiner Sitzung am 07.07.1988 die Ausweisung des Baugebietes als Baugebiet im Sinne des § 2 Abs. 1 Nr. 1 BauNVO (BauN) beschlossen. Die Baugebietsgrenzen sind im Baugebietsschild (BBS) festgelegt. Die BBS sind öffentlich bekanntgemacht. Der Rat der Gemeinde Calberlah hat...

Gemeinderat

Der Rat der Gemeinde Calberlah hat in seiner Sitzung am 07.07.1988 die Ausweisung des Baugebietes als Baugebiet im Sinne des § 2 Abs. 1 Nr. 1 BauNVO (BauN) beschlossen. Die Baugebietsgrenzen sind im Baugebietsschild (BBS) festgelegt. Die BBS sind öffentlich bekanntgemacht. Der Rat der Gemeinde Calberlah hat...

Gemeinderat

Der Rat der Gemeinde Calberlah hat in seiner Sitzung am 07.07.1988 die Ausweisung des Baugebietes als Baugebiet im Sinne des § 2 Abs. 1 Nr. 1 BauNVO (BauN) beschlossen. Die Baugebietsgrenzen sind im Baugebietsschild (BBS) festgelegt. Die BBS sind öffentlich bekanntgemacht. Der Rat der Gemeinde Calberlah hat...

Gemeinderat

Der Bebauungsplan ist mit Wirkung der Bekanntmachung (A.Z. Calberlah, Nr. 1) vom heutigen Tage anzuwenden. Der Bebauungsplan hat zur Wirkung, wenn er im Sinne des § 2 Abs. 1 Nr. 1 BauNVO (BauN) beschlossen ist. Der Rat der Gemeinde Calberlah hat...

Gemeinderat

Der Rat der Gemeinde Calberlah hat in seiner Sitzung am 07.07.1988 die Ausweisung des Baugebietes als Baugebiet im Sinne des § 2 Abs. 1 Nr. 1 BauNVO (BauN) beschlossen. Die Baugebietsgrenzen sind im Baugebietsschild (BBS) festgelegt. Die BBS sind öffentlich bekanntgemacht. Der Rat der Gemeinde Calberlah hat...

Gemeinderat

Die Gewässer des Baugebietes sind im § 17 BBodG dem Baugebiet zugeordnet. Der Baugebietsschild ist demnach rechtsverbindlich geworden. Der Rat der Gemeinde Calberlah hat...

Gemeinderat

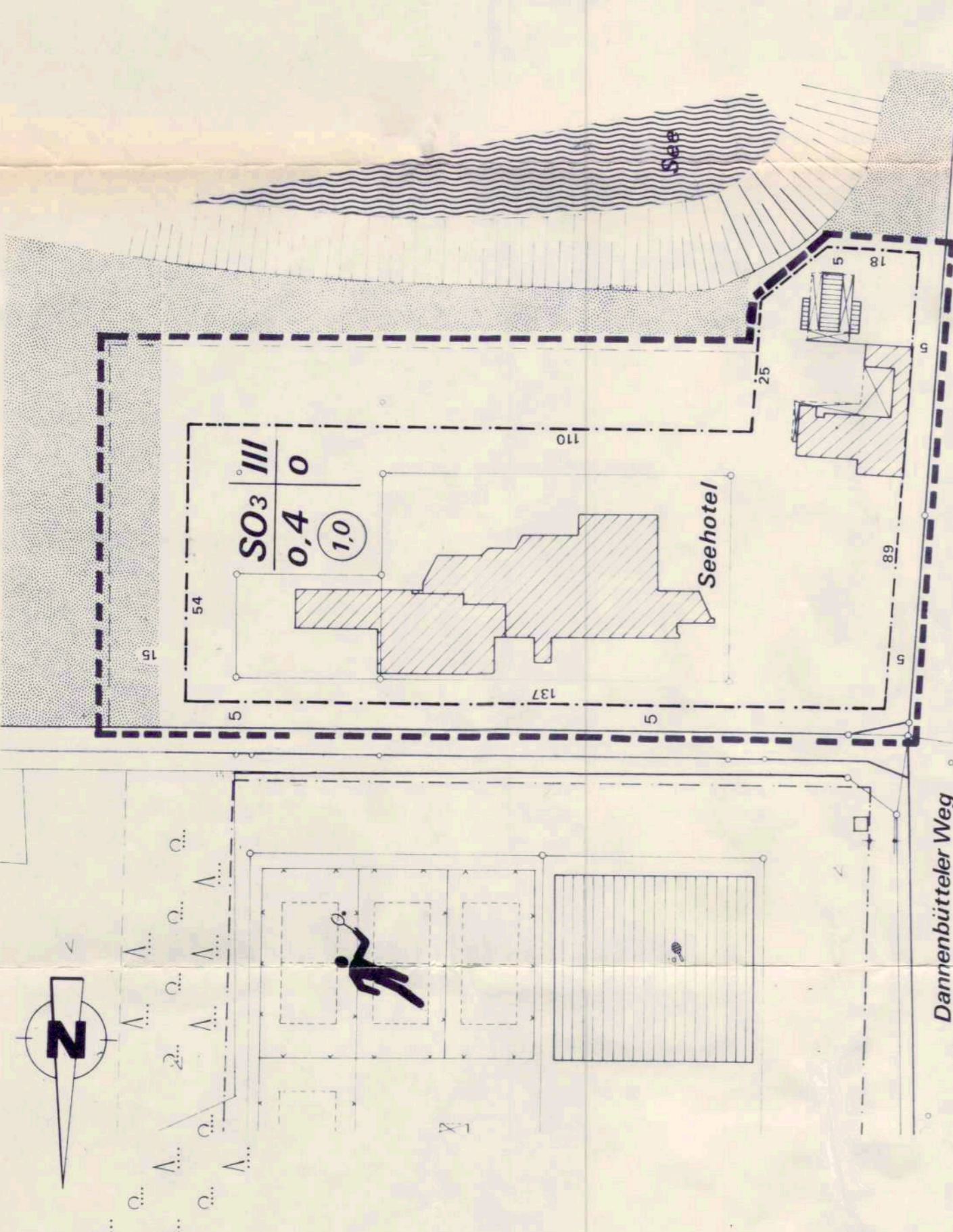
Insoweit eine Fläche nach Inkrafttreten des Bebauungsplans als Baugebiet ausgewiesen ist, ist die Verteilung von Verkehrs- oder Formflächen im Baugebiet im Sinne des § 2 Abs. 1 Nr. 1 BauNVO (BauN) zu berücksichtigen. Der Rat der Gemeinde Calberlah hat...

Gemeinderat

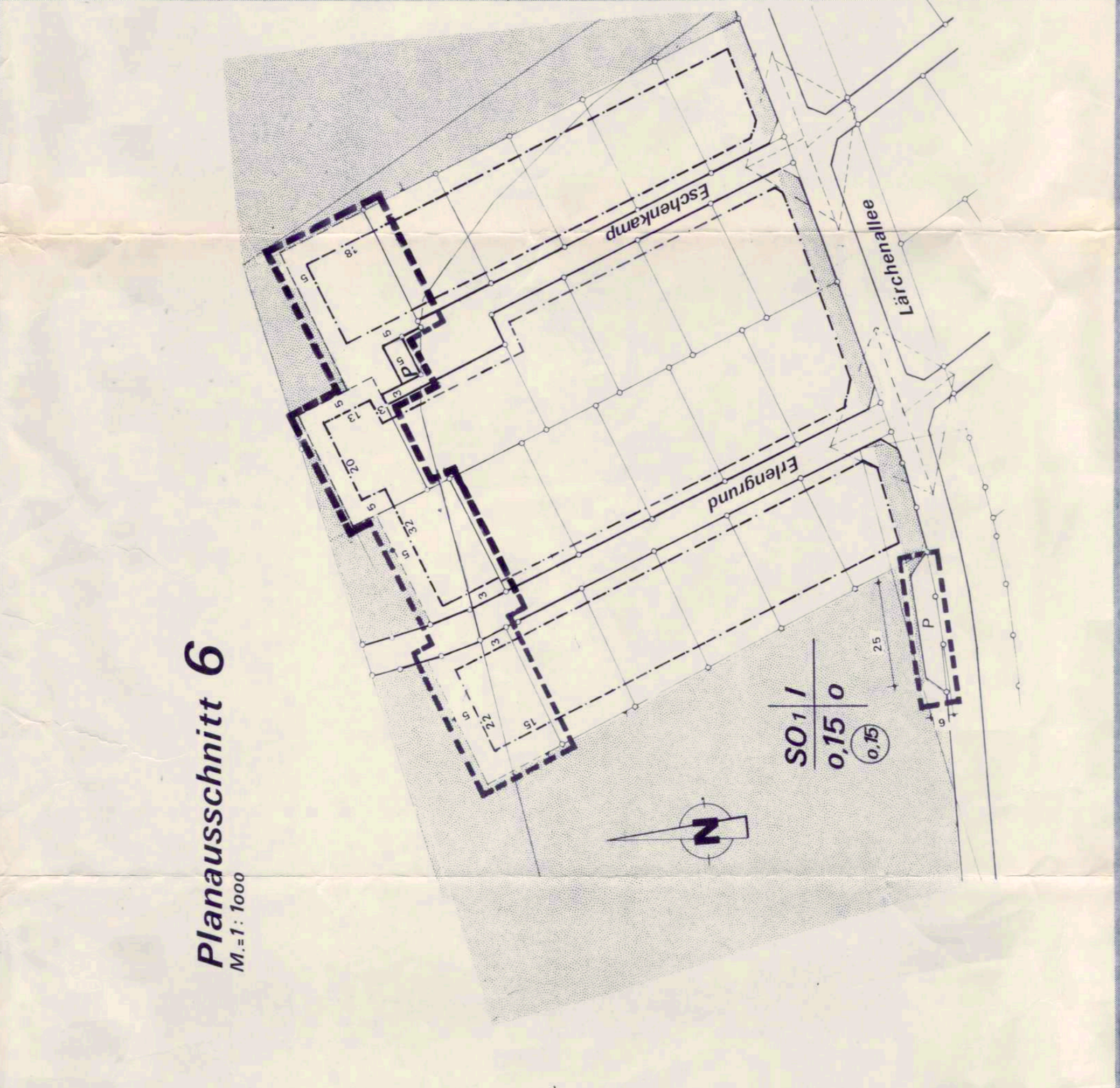
Aufgrund des § 1 Abs. 3 und des § 10 des BauNVO (BauN) ist die Verteilung von Verkehrs- oder Formflächen im Baugebiet im Sinne des § 2 Abs. 1 Nr. 1 BauNVO (BauN) zu berücksichtigen. Der Rat der Gemeinde Calberlah hat...

Gemeinderat

1. stv. Bürgermeister Gemeinderat



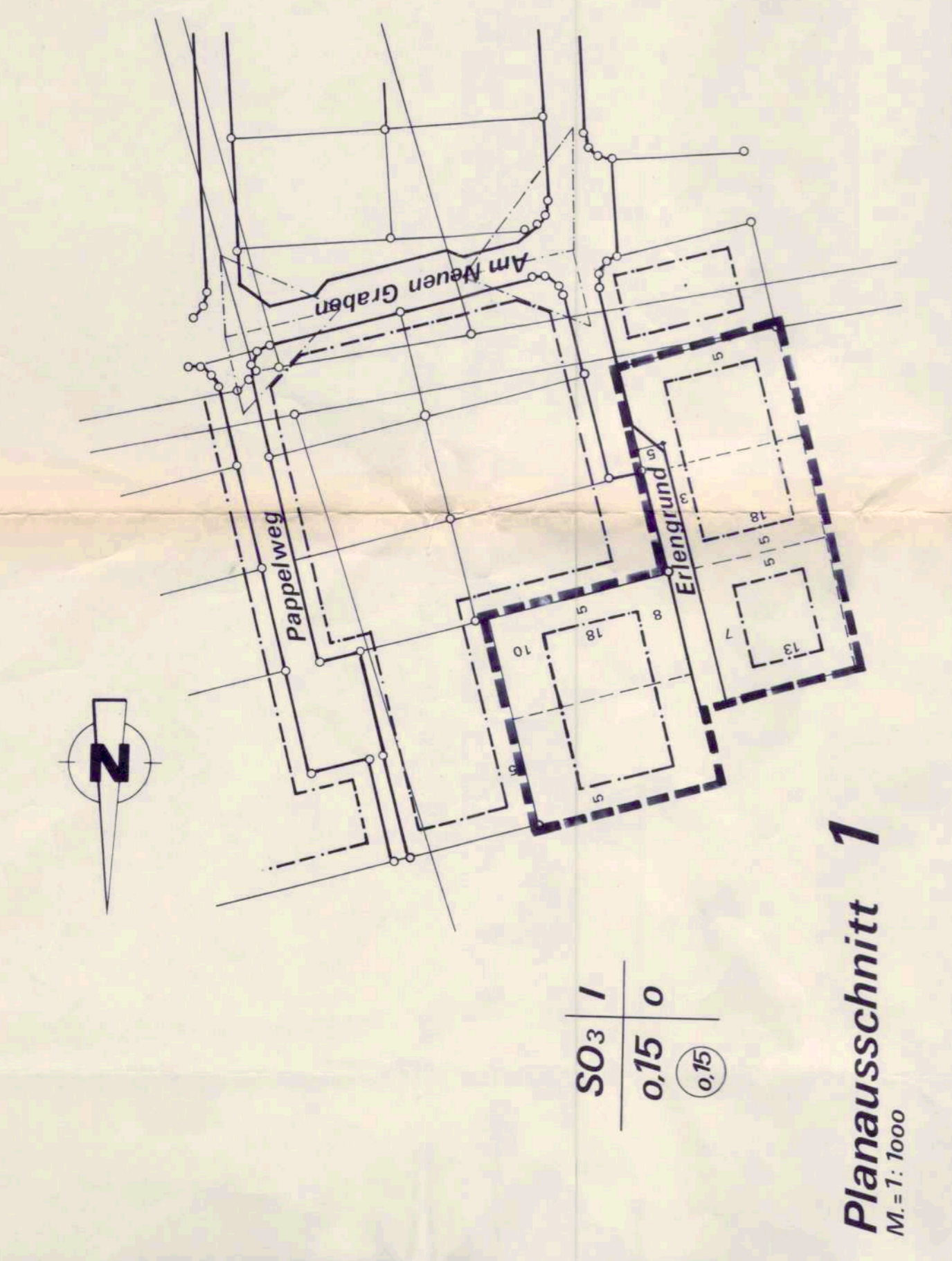
Planausschnitt 3
M. 1:1000



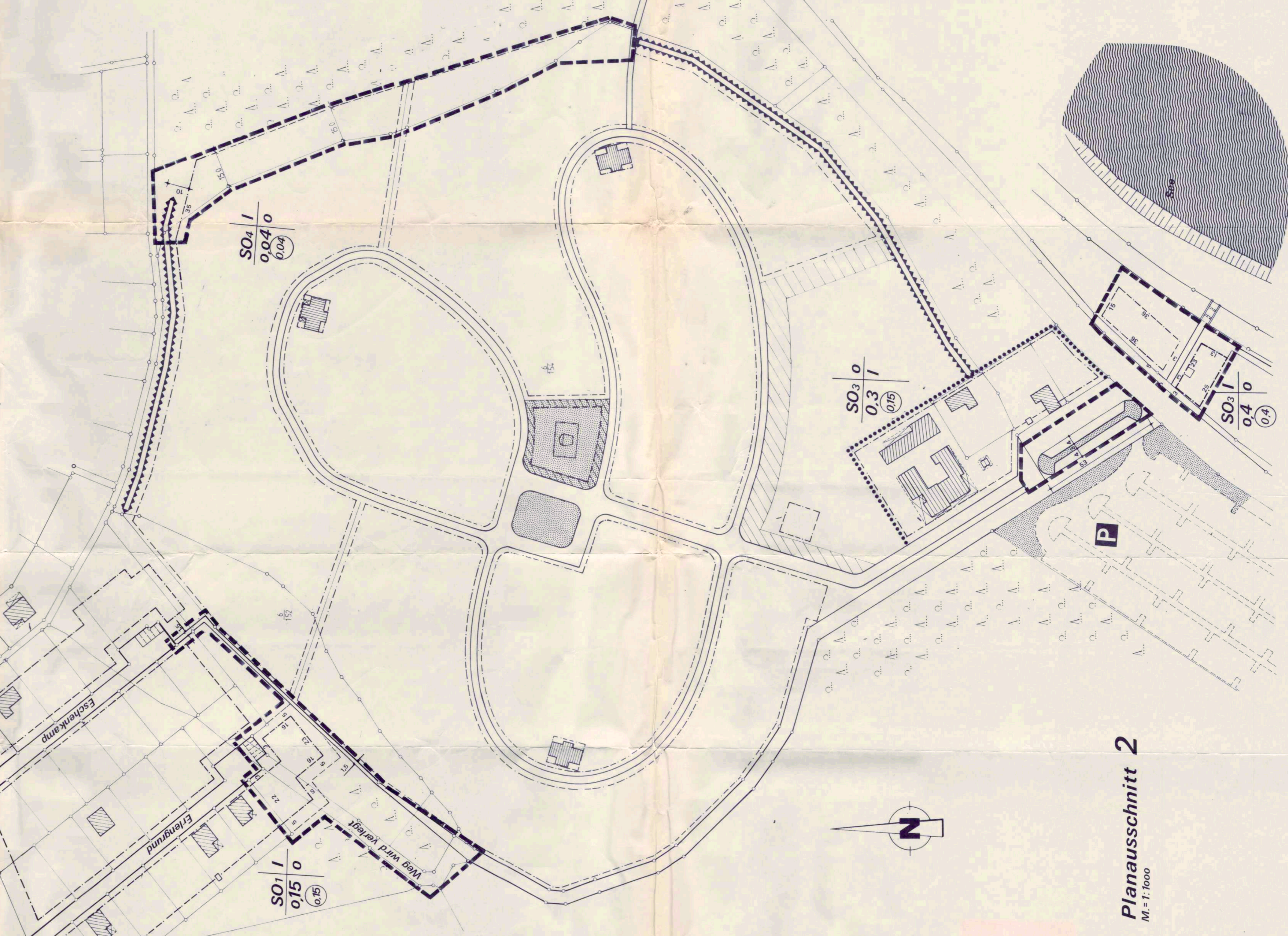
Planausschnitt 6
M. 1:1000



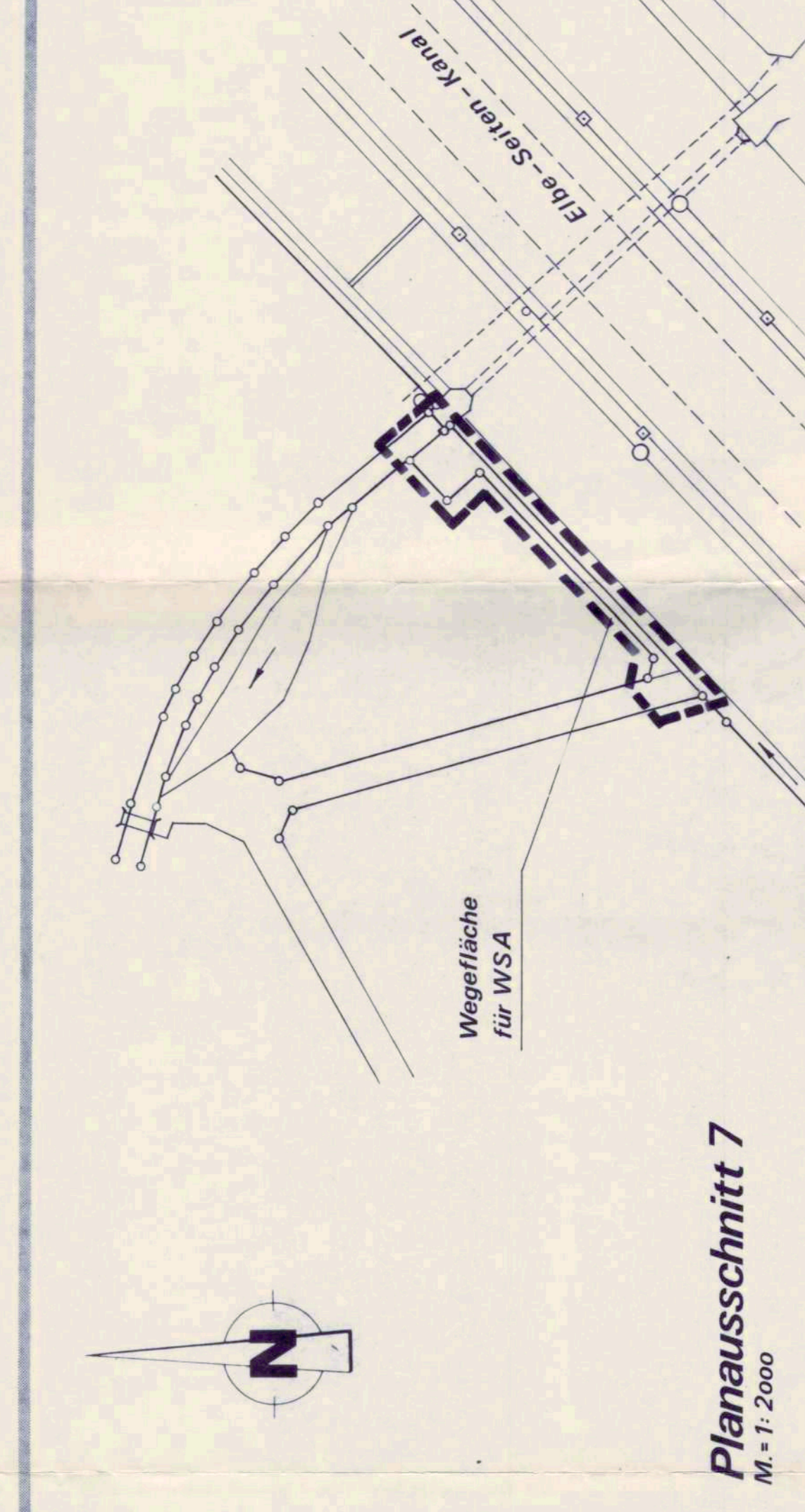
Planausschnitt 4
M. 1:1000



Planausschnitt 1
M. 1:1000



Planausschnitt 2
M. 1:1000



Planausschnitt 7
M. 1:1000

Planzeichenerklärung

- SO1 SO2 SO3 SO4
- SO1 SO2 SO3 SO4
- SO1 SO2 SO3 SO4
- SO1 SO2 SO3 SO4

Maß der baulichen Nutzung

- SO1 SO2 SO3 SO4
- SO1 SO2 SO3 SO4
- SO1 SO2 SO3 SO4
- SO1 SO2 SO3 SO4

Verkehrsfächen

- SO1 SO2 SO3 SO4
- SO1 SO2 SO3 SO4
- SO1 SO2 SO3 SO4
- SO1 SO2 SO3 SO4

Grünflächen

- SO1 SO2 SO3 SO4
- SO1 SO2 SO3 SO4
- SO1 SO2 SO3 SO4
- SO1 SO2 SO3 SO4

Wasserflächen

- SO1 SO2 SO3 SO4
- SO1 SO2 SO3 SO4
- SO1 SO2 SO3 SO4
- SO1 SO2 SO3 SO4

Flächen für Aufschüttung

- SO1 SO2 SO3 SO4
- SO1 SO2 SO3 SO4
- SO1 SO2 SO3 SO4
- SO1 SO2 SO3 SO4

Sonstige Festsetzungen

- SO1 SO2 SO3 SO4
- SO1 SO2 SO3 SO4
- SO1 SO2 SO3 SO4
- SO1 SO2 SO3 SO4

PFANBEL

Aufgrund des § 1 Abs. 3 und des § 10 des BauNVO (BauN) ist die Verteilung von Verkehrs- oder Formflächen im Baugebiet im Sinne des § 2 Abs. 1 Nr. 1 BauNVO (BauN) zu berücksichtigen. Der Rat der Gemeinde Calberlah hat...

1. stv. Bürgermeister Gemeinderat